


Expedició  
**Huayhuash**  
 Mountain Wilderness de Catalunya



**Amb el suport de:**





## **INDEX**

### **1. PRESENTACIÓ**

### **2. INTRODUCCIÓ**

- a. La serralada HUAYHUASH**
- b. Mountain Wilderness i el compromís amb les muntanyes**

### **3. L'EXPEDICIÓ**

- a. OBJECTIUS**
- b. Programa de l'expedició**
- c. Membres de l'expedició**

### **4. PRESSUPOST**

### **5. DIFUSIÓ MEDIÀTICA i ESPONSORITZACIÓ**

### **6. ANNEXES**

- a. Manifest agències Perú de suport a l'expedició**
- b. Articles**

# **1. PRESENTACIÓ**

## **PROJECTE PER A LA RECUPERACIÓ MEDIAMBIENTAL DE L'ENTORN A LA SERRALADA HUAYHUASH (PERÚ): EXPEDICIÓ HUAYHUASH'09**

**Mountain Wilderness Catalunya**, amb motiu dels seus **20 anys** de trajectòria que s'acompliran el proper dia 19 de juny, volia endegar un projecte que recollís l'esperit "wilderness" de preservació del medi muntanyenc, de la seva natura salvatge no modificada per la mà de l'home i, d'altra, que tingués una repercussió prou àmplia per fer ressò respecte de la conscienciació d'aquest esperit.

La possibilitat de tirar endavant el present projecte neix gràcies a la iniciativa i l'empenta del Club Tropa Castellet de Castelló de la Plana que l'estiu del 2008 varen anar al Perú a fer el tresc del Huayhuash, durant el qual varen constatar la degradació produïda als darrers anys en aquest idíl·lic entorn, que és un dels espais naturals més alts de la Terra on hi viuen comunitats locals. Però aquest espai considerat un dels més bells del planeta no ha estat catalogat espai natural pels interessos miners que hi ha a la zona i en no estar protegit, la colla del Club Tropa es van sensibilitzar del problema i van posar-se en contacte, entre d'altres entitats, amb Mountain Wilderness Catalunya.

La idea central del **Projecte Expedició Huayhuash'09** es consolida com una ajuda directa a la recuperació d'un entorn molt fràgil i degradat: regressió accelerada de les glaceres del massís, construcció de noves carreteres, el creixement sense control de l'activitat turística i el constant increment de l'explotació minera mitjançant noves prospeccions, fets que estan afectant ja d'una manera visible la serralada del Huayhuash, situada a uns 50 km al sud de la Cordillera Blanca, i que és un magnífic exemple de la biodiversitat i dels ecosistemes propis dels Andes. L'estàtus actual de la zona, com ja hem comentat, fa que la protecció de la mateixa sigui pràcticament nul·la.

La implicació dels propis habitants de l'entorn és un altre dels fets importants del projecte i, per això, la pràctica totalitat de les agències d'aventura de la zona ja han donat suport a la idea, però calia donar una passa més enllà, que comptés amb recolzaments de tot tipus per tal de fer una intervenció directa en el territori.

En aquest sentit, Mountain Wilderness vol fer palès que la neteja que es realitzarà durant l'expedició, tot i que important, no ha de constituir la part essencial del projecte, ja que la conscienciació "in situ" de tots els agents implicats (habitants, organismes i representants del territori, trekkers) seran el nucli central de la intervenció.


Així mateix, el **Projecte Expedició Huayhuash'09** de MWC, té el suport explícit de Mountain Wilderness Internacional que l'ha acceptat com el projecte prioritari d'aquest any i en farà ressò en tot l'àmbit internacional, ja que és la primera acció de l'associació als Andes. El plantejament del projecte doncs, no es circumscriu a una intervenció amb caducitat a curt termini, sinó que es planteja amb continuïtat en el temps.

D'aquesta manera, entre el proper 28 de juliol i el 14 d'agost, una expedició de 9 membres de Mountain Wilderness Catalunya serà a la serralada del Huayhuash, per dur a terme aquest projecte, **amb diversos objectius:**

- Netejar de deixalles el recorregut del tresc del Huayhuash comptant amb els 9 membres de MWC i una quinzena de persones locals i el guia, amb gairebé 40 burros de càrrega.
- Contactar, i fer una tasca de conscienciació entre les comunitats de la zona de les avantatges de mantenir net l'entorn de la serralada per tal que aquest fet reverteixi en majors beneficis entre els seus habitants, des de la sostenibilitat dels projectes de desenvolupament de la mateixa (turisme, preservació cultural i ecològica de la regió, etc). Es col·locaran cartells conscienciadors en tot el recorregut.
- Dur a terme l'ascensió de diversos cims de la zona (Diablo Mudo, Cuyoc, Chopicalqui) amb l'objectiu d'obtenir un ressò mediàtic que faciliti la difusió del projecte.

Donada la immediatesa d'execució de l'expedició, encara queden per tancar acords d'esponsorització, però comptem amb l'interés de televisions (TV3 i Canal9), mitjans de comunicació (Catalunya Ràdio, AVUI, Vértex...), el suport de la Plataforma pro Seleccions Esportives, de la FEEC i de Centres excursionistes (CEG, CEE...).

La difusió i el ressò que puguin derivar-se d'aquesta acció, però, tindrà molt més impacte en l'àmbit internacional, ja que altres delegacions de Mountain Wilderness (França, Itàlia, Alemanya, Suïssa...) utilitzaran el material gràfic, audiovisual i notes de premsa pels seus canals de comunicació, que son molt amplis.



## **2. INTRODUCCIÓ**



L'estat actual de la zona per on transcorre el trekking del Huayhuash és deplorable. Apart dels interessos especulatiu actualment en marxa (construcció de carreteres i infraestructures per a l'explotació minera de la zona) que no resolen la problemàtica del parc del Huayhuash, l'evolució durant els darrers anys ha mostrat una clara retirada de les glaceres, l'augment de les temperatures, noves instal·lacions mineres, brutícia, deixalles amagades per tot arreu, i un llarg seguit de repercussions, totes elles fruit de l'impacte directe de l'activitat humana.

Molts dels visitants d'aquesta zona única, denuncien l'estat en el que es troba el recorregut del trekking. No hi ha cap servei de neteja, no hi ha una obligació d'emportar-se les deixalles, no hi ha una conscienciació per part dels habitants de la zona de mantenir-lo net, no hi ha una conscienciació per part del "trekers" per saber què es fa amb les seves deixalles. En definitiva, no hi ha cap tipus de control sobre la brutícia i degradació que genera el pas dels visitants. Si a tot això li afegim l'interès per part de moltes empreses i organismes de l'estat, en no catalogar la zona com a Parc Nacional, en lloc de l'actual consideració de "Zona Reservada", per tal de dur a terme els seus nous projectes miners, estem davant d'un problema molt greu.

Tot això es va anar inculcant en el pensament de Dionicio Basilio, un guia local, gràcies a les reflexions dels amics del Club Tropa de Castelló durant el seu trek del 2008, i per això els va enviar un correu demanant-los ajuda per a poder netejar la zona del Huayhuash aquest any 2009, abans que no empitjori l'estat de la muntanya amb la temporada de trekings.

Els muntanyencs del Club Tropa es varen posar en contacte amb nombroses empreses i institucions demanant ajuda a dins i fora del

País Valencià i, a la fi, mitjançant el programa Medi Ambient de Televisió de Catalunya, varen contactar amb Mountain Wilderness de Catalunya. El projecte es va valorar molt interessant a la junta directiva, que es va posar a treballar per fer-lo factible i millorar-lo.

Mountain Wilderness de Catalunya comptava amb un petit pressupost per a fer una acció Internacional en la celebració dels 20 anys. En anteriors expedicions commemoratives s'havia fet la neteja de l'Annapurna i del coll Sud de l'Everest. Ara, a més, coincidia el fet que des de Mountain Wilderness Internacional s'havia estat demanant (després que MWC portés la Coordinació Internacional durant 2 anys) que s'entomés des de Catalunya la direcció de projectes als Andes, ja que hi havia hagut iniciatives que els mancava un lideratge per a fer-les realitat. Amb aquesta coincidència i aprofitant la iniciativa al Perú, s'ha aconseguit que l'expedició es faci sota el paraigües de Mountain Wilderness Internacional, liderada per MWC.

Per això la neteja no serà la part més important. Encara que de segur serà la més representativa i reivindicativa, l'acció més important és la conscienciació per part de tots: habitants, empreses d'aventura, organismes implicats, i trekers, dels valors paisatgístics, ecològics i humans que amaga Huayhuash i de la seva importància per a preservar-ho de qualssevol tipus d'agressió. Per això Mountain Wilderness de Catalunya ha aconseguit primer, finançament per a portar a bon termini la neteja, i segon començar una tasca de conscienciació per a la població autòctona, per als visitants i per a les empreses que viuen de vendre "l'aventura" al Huayhuash.

## **La Serralada Huayhuash**

La serralada del Huayhuash està ubicada a la serra central del Perú, a la regió on convergeixen els departaments de Ancash, Huánuco i Lima, uns 50 km al sud de la Cordillera Blanca. Pocs llocs en el món posseeixen paisatges tan bonics com els de la Cordillera Huayhuash. Les neus perpètuas de les seves muntanyes contrasten amb el cel blau del seu cel i amb la verdor dels seus camps.



La Cordillera Huayhuash és potser la més espectacular dels Andes peruans. Sis dels seus cims sobrepassen els 6.000 metres i altres 15 assoleixen més de 5.400 m. El nevat més important, el Yerupajá (6.634 m), és la segona muntanya més alta del Perú i el punt més alt de la immensa conca amazònica. Huayhuash és la segona cadena muntanyosa més alta del món en la regió tropical, després de la serralada Blanca, immediatament al nord. Encara que està ubicada a 120 quilòmetres de l'oceà Pacífic, la carena forma part de

la divisòria d'aigües del continent; les aigües de la escarpa oriental discorren cap al riu Marañón, principal tributari de l'Amazones.

La Cordillera Huayhuash és representativa dels ecosistemes andins; posseeix una gran biodiversitat; compta amb una varietat d'ecosistemes i té un significatiu potencial turístic, gràcies a la seva incomparable bellesa escènica. Aquesta serralada és una de les més espectaculars dels Andes i està considerada per la comunitat turística internacional entre els deu millors circuits de "trekking" en el món. Són 180 quilòmetres de ruta, el que la converteix en una de les més difícils, llargues i espectaculars del món. Una de les raons de la seva reputació és la mitjana d'altitud durant el recorregut, el qual és de 4.300 m. aproximadament.

És més, un excel·lent exemple de com les comunitats camperoles juguen un paper important en la conservació dels recursos naturals dels Andes mitjançant un aprofitament sostenible i no destructiu. La participació de la comunitat en la planificació, disseny i implantació és essencial per a la sostenibilitat dels projectes de desenvolupament i per a la conservació cultural i ecològica de la regió. L'aïllament que ha patit per dècades li ha evitat el nivell de depredació que han patit altres serralades més accessibles com la seva veïna del nord, la Cordillera Blanca (Parc Nacional Huascarán). Tanmateix, aquest aïllament està disminuint actualment a causa de la construcció de noves carreteres, el creixement del turisme i l'increment de l'exploració minera. Tot el que s'ha descrit és el que intentarà protegir Mountain Wilderness a partir d'ara.

## **Mountain Wilderness i el compromís amb les muntanyes**

### **Què vol dir "Wilderness"?**

Naturalesa salvatge no modificada per l'activitat de l'home.

### **Què és "Mountain Wilderness"?**

"Mountain Wilderness" –Alpinistes de tot el món en defensa de l'alta muntanya– és una associació oberta a tothom, sense finalitat de lucre, que ha nascut per tal de defensar l'entorn muntanyenc i el sentit de l'experiència a la muntanya i, per tant, de promoure una reforma de la cultura alpinística d'acord amb l'esperit *Wilderness*.

### **Com ha nascut?**

El mes de novembre de 1987, el Club Alpí Acadèmic Italià i la Fundació Sella van presentar a Biella (Itàlia) la proposta "Mountain Wilderness"–Alpinistes de tot el món en defensa de l'alta muntanya– per determinar l'estat actual de degradació de l'entorn muntanyenc i de les amenaces mundials a la *wilderness*. En els debats van participar alpinistes de totes les nacions i com a resultat dels treballs fou redactat un document final, la "Tesi de Biella", amb què s'establí el naixement de l'associació, els seus objectius i

finalitats. En aquesta mateixa assemblea es van elegir 21 garants, responsables de promoure arreu les iniciatives i objectius de "Mountain Wilderness". Ells són el testimoni de fidelitat a la Tesi de Biella. Alguns garants de renom son Kurt Diemberger, Patrick Gabarrou, Reinhold Messner, C.A.Pinelli, Chris Bonington...

En aquest projecte hi participaran dos dels actuals garants Internacionals, la Núria Balagué i en Jordi Quera, triats pels garants d'arreu del món i de totes les delegacions de Mountain Wilderness. Des dels inicis hi ha hagut garants catalans, i dels sis que ens han representat en tota la història de l'associació, ara dos d'ells participen activament en aquest projecte. Mountain Wilderness de Catalunya es va fundar formalment el 19 de juny de 1989, i per això es celebra enguany el 20è aniversari.

### **Quins són els objectius de Mountain Wilderness?**

Protegir els darrers llocs sense contaminar i els recursos naturals de la muntanya. Recuperar zones compromeses que encara es puguin salvar. Promoure el creixement de la consciència mediambiental de tothom que estigui relacionat amb la muntanya.

### **Com actua?**

Les activitats principals de Mountain Wilderness són les accions; algunes de caràcter emblemàtic, que serveixen per atreure l'atenció i promoure una presa de posició sobre les amenaces a l'alta muntanya o bé sobre els greuges que ja s'han produït en diversos indrets. D'altres són de caràcter puntual: per exemple, en assabentar-se d'un projecte desestabilitzador de l'entorn natural, es realitza una acció adequada per bloquejar-lo o bé reduir els seus efectes. En tot cas, l'acció preveu la implicació dels socis de "Mountain Wilderness": la participació personal fa que la manifestació sigui eficaç i contundent, i es pot realitzar juntament amb altres iniciatives, com: recollida de signatures, denúncies, etc. A més de les accions, també hi ha l'activitat d'informar: mitjançant projeccions, publicacions, convencions, campanyes de premsa, "Mountain Wilderness" vol provocar en qui freqüenta la muntanya, a qualsevol nivell, una presa de consciència sobre la necessitat d'aturar l'explotació especulativa, cada dia més extensa i agreujada en l'entorn muntanyenc.



## **La situación al Huayhuash i l'acció de neteja**

**(Aquest text és en castellà ja que ajudarà a difondre el projecte amb les institucions del Perú)**

### **Acción de Limpieza**

#### **Introducción: situación, alcance del problema**

El recorrido en cuestión es uno de los más conocidos en Sur América por sus vistas, paisajes, belleza, etc. Numerosos turistas de todo el mundo acuden en el periodo de verano. La mayoría de ellos contratan a agencias locales para la organización y gestión de su estancia y desplazamiento (guías locales, burros, tiendas, porteadores, etc.). Asimismo, cada año se genera una cantidad muy notable de basura y residuos de todo tipo, que se abandonan en el camino y no se recogen. (Así nos lo hace saber un guía local, el que ha decidido montar ese proyecto de limpieza).

Los problemas relacionados con la acumulación de residuos y deshechos en alta montaña son conocidos desde algunas décadas en el macizo del Himalaya, donde cada año expediciones llevan en esa zona labores de limpieza. La problemática en el Huayhuash es algo distinta ya que no se trata de expediciones de alta montaña y las condiciones de altura y nieve son menos exigentes. Sin embargo, la actividad de "trekking" está cada vez más "de moda" y la creciente frecuentación y a veces masificación de esos recorridos provoca la acumulación de residuos, con efectos diversos sobre el medio ambiente y el carácter de "wilderness" de esos espacios.

La falta de legislación e infraestructuras adecuadas, y la despreocupación y escasa concienciación sobre la problemática de los residuos ha ocasionado esta situación. Se desconoce de momento el impacto y alcance preciso del problema, pero está claro que el abandono de residuos sólidos tiene consecuencias directas (focos de contaminación e insalubridad en ciertos puntos del recorrido) e indirectas, tales y como la contaminación del suelo y de las aguas que utiliza la población local más abajo para su uso propio.

#### **Impacto, consecuencias:**

La acumulación de residuos sólidos en el recorrido del trek origina lo siguiente:

- impacto medioambiental. Según el tipo de residuo, se conoce de sobra su impacto y persistencia en el medioambiente (pilas, plásticos, etc). Los ecosistemas de montaña son frágiles y su equilibrio puede ser afectado de forma muy rápida e irreversible. El carácter remoto hace que la recogida y gestión sea aun más complicada.
- afecta el carácter "wilderness" de esas zonas (MW defiende el valor de las zonas de montañas aun intactas y sin "presión humana" como lugares para experiencias personales relacionadas con el esfuerzo y la vivencia en altura, los sentidos, la naturaleza, etc.
- A la larga, constituye una amenaza para la economía local. La atracción y valor turístico se ve afectado negativamente pues lo que buscan los "trekkers" es descubrir zonas vírgenes. El turismo activo en la zona del Huayhuash es fuente de ingreso para gran parte de la población local y el mantener zonas limpias beneficiará al turismo.

#### **Objetivos del proyecto:**

- Recogida de residuos a lo largo del recorrido de trekking más conocido y frecuentado en la cordillera Huayhuash.
- Con esa acción, atraer la atención sobre la problemática de la gestión de residuos en zonas de alta montaña, y en países donde la economía local depende en gran parte del turismo de montaña.

- Dar a conocer la situación y el problema a la comunidad internacional de alpinistas y aficionados a la montaña. (usuarios y turistas potenciales, en particular en Europa) a través de la red de MWC y MW internacional.
- Empezar una labor concienciación sobre los impactos negativos de la mala o falta de gestión de los residuos, dirigida a la población local, los operadores turísticos y los usuarios/turistas que frecuentan esa zona.
- Estudiar las posibilidades de ayuda, cooperación, colaboración con los agentes económicos, la población local, las instituciones entidades públicas, otras organizaciones y asociaciones.

### **Medios, acciones**

- Colocación de carteles
- Recoger información y opiniones sobre la situación actual, los problemas y sus causas. Identificar los factores que limitan o causan esos problemas, y definir cómo MW podría contribuir a resolverlos. Por medio de encuentros, reuniones, discusiones, ?? Intercambio con población local, operadores turísticos, agencias, guías, etc.  
(Por ejemplo: Cuantos viajes se llevan a cabo cada temporada? Cuantas personas, cuanto material? Ahora, quien es responsable de llevar la basura? Qué hacen con ella? Para quien supone un coste?)
- Estado actual de protección y regulación: Leyes, normas sobre recogida de residuos en altura por grupos y expediciones? Hay algún sistema de control? y de tasa para turistas?
- Analizar el tipo de residuos encontrados. (Cuales son los más críticos al nivel medioambiental y visual? Definir el impacto medioambiental real, y el riesgo para las poblaciones locales)
- Preparación de Reportajes, informes de divulgación después de la expedición

### Dudas/preguntas para la gente que colabore:

- saben donde está la basura? Focos localizados o repartida?
- qué tipo de residuo se encuentran? (baterías, latas, plásticos, polystyreno, medicamentos, papel, cristal, residuos orgánicos, etc.). Residuos peligrosos?
- Qué se va a hacer con los residuos? Como se van a recoger? Se van a separar? Posibilidad de reciclaje?
- Que hacen con la basura recogida cuando llegan a los pueblos?

### Otros Comentarios:

Somos conscientes que la acción de limpieza es solo *un grano de arena* considerando las numerosas amenazas que planean sobre la cordillera Huayhuash, entre las más graves están el desarrollo de las actividades mineras e implantación de empresas mineras. El presente proyecto pretende contribuir a buscar y definir métodos y soluciones, empezando con una acción rápida, visual y mediática, para desarrollar posteriormente una colaboración encaminada a la protección de la cordillera Huayhuash así como las zonas de alta montaña de los Andes en general. También creemos que ese tipo de proyecto puede contribuir a demostrar que el turismo activo y responsable (sostenible) puede ser una fuente suficiente de ingresos para el desarrollo local, dando alternativas económicas a las grandes sumas ofrecidas por la empresas mineras.

En conclusión, se trata de obtener resultados a través de la recogida de residuos y también del efecto simbólico y mediático de esa acción en los Andes, donde hasta la fecha, el “mundo de los alpinistas/montañeros” no se ha preocupado de las consecuencias de las expediciones sobre el entorno y los habitantes. El proyecto de limpieza se origina en una iniciativa de un guía local, gran conocedor de esa zona, quien se ha dado cuenta de la importancia de “cuidar” a su entorno para que siga atrayendo montañeros y turistas, y que ellos serán los primeros en beneficiarse de tal esfuerzo.

### 3. L'EXPEDICIÓ

#### OBJECTIUS

- Netejar de deixalles el recorregut del tresc del Huayhuash comptant amb els 9 membres de MWC i una quinzena de persones locals i el guia, amb gairebé 40 burros de càrrega.
- Contactar, i fer una tasca de conscienciació i difusió entre les comunitats de la zona de les avantatges de mantenir net l'entorn de la serralada per tal que aquest fet reverteixi en majors beneficis entre els seus habitants, a partir de la sostenibilitat dels projectes de desenvolupament de la mateixa (turisme, preservació cultural i ecològica de la regió, etc). Per exemple, es col·locaran cartells conscienciadors en tot el recorregut, es faran xerrades amb representants territorials, etc.
- Dur a terme l'ascensió de diversos cims de la zona amb l'objectiu d'obtenir un ressó mediàtic que faciliti la difusió del projecte:
  - Diablo Mudo (5.335 m.)
  - Cuyoc (5.550 m.)
  - Chopicalqui (6.354 m.)



Expedició   
**Huayhuash**  
  
Mountain Wilderness de Catalunya 

## **PROGRAMA de l'expedició**

### **DIA 1 – 28 JULIOL - BARCELONA – (MADRID) – LIMA**

VOL: SORTIDA: BCN 20:00 ARRIBADA: MAD 21:20  
SORTIDA: MAD 23:45 ARRIBADA:LIMA 5:20

### **DIA 2 – 29 JULIOL - LIMA – HUARAZ**

ARRIBADA: LIMA 05:20 (Canvi moneda)

BUS: SORTIDA: LIMA 09:30 ARRIBADA: HUARAZ 16:00

el bus CRUZ DEL SUR surt de Lima a las 9.30 del matí i l'estació del bus és a la "avenida Javier Prado n° 1109"

### **DIA 3 – 30 JULIOL – HUARAZ – LLAMAC (bus), LLAMAC - CUARTELHUAIN (4 – 5H)**

#### **INICI TREKKING i NETEJA AL HUAYHUASH EN 9 DIES**

Transport des de Huaraz (3.300) a Llamac (3.250) passant per la Ciutat de Chiquian (3.300), fins el campament tenim bus privat. Comencem el Trekking amb en Dionicio, el cuiner, els treballadors ("7 personales"), els arriers i els 29 burros. Començarem la caminada (4.30 hores de recorregut) i la recollida de deixalles fins el campament de Cuartelhuain (4.110) el qual també netejarem. Veurem els nevados el Ninashanca i el Rondoy.

### **DIA 4 – 31 JULIOL – CUARTELHUAIN–CARHUACOCOA (6 – 7H)**

Cuartelhuain (4.110) - Laguna de Mitococha (4.100) - Laguna de Carhuacocha (4.138). Comencem a caminar fins el pas de Cacanán (4.700) i apreciarem la laguna de Pucacocha i els nevados de Mitu raju, Jirishanca grande y chico, baixant al campament Mitucocha (4.223). Veurem la laguna de Mitucocha continuant fins el pas Carhuac (4.650) des d'on divisarem els nevados de Carnicero, el Siula, Yerupaja grande y chico... baixant a la laguna Carhuacocha on muntarem el campament (4.150) Caminarem de 6 a 7 hores.

### **DIA 5 – 1 AGOST – CARHUACOCOA – HUAYHUASH (7 – 8H).**

Laguna de Carhuacocha (4.138) - Huayhuash (4.100). Pujarem fins el pas Carnicero (4.800) des del qual apreciarem les llacunes de Ganra Cocha, Siula Cocha i Quesillo Cocha, i els nevados de Carnicero, Huayhuash Janca, Jurau, Trapecio y Puscanturpa, baixant per la llacuna Carnicero al campament Huayhuash (4.330). Aquest dia caminarem de 7 a 8 hores.

### **DIA 6 – 2 AGOST – HUAYHUASH – ATUSCANCHA (4 – 5H)**

Huayhuash (4.330) - Atuscancha (4.390) i unes 4.30 hores. Pugem al pas Portachuelo (4.750) on apreciarem els nevados de la cordillera Raura i baixem a la llacuna Viconga fins el campament Atuscancha (4.390) on gaudirem de les aigües termals. Caminarem en total unes 4.30 hores.

### **DIA 7 – 3 AGOST – VICONGA – Cima CUYOC (5.550 m.) –HUANAC PATAY (11 – 12H)**

Començarem a caminar a les 4 del mati cap el cim del Cuyoc (5.550) i després baixarem i pujarem al pas Cuyoc (5.000), baixant després fins el campament de Huanac Patay (4.440). Aquest dia caminarem d'11 a 12 hores.

### **DIA 8 – 4 AGOST – HUANAC PATAY – HUAYLLAPA (7 – 8H)**

Huanac Patay (4.440) - Huayllapa (3.600). Ascendirem el Pas San Antonio (4.950) des del qual es veuen els nevados de Rosario, Sacra, Rasac, i la llacuna de Sarapo i Juraó, baixant al campament Utatambo on es van fer les filmacions de Joe Simpson ("Tocando el vacio") i continuant fins el campament de Huayllapa (3.600), on farem una reunió amb la comunitat. Aquest dia caminarem de 7 a 8 hores i potser podrem gaudir de dormir en una fonda.

### **DIA 9 – 5 AGOST – HUAYLLAPA - GASHPAPAMPA – (8H)**

De Huayllapa pujarem al pas Tapush (4.800) on veurem el nevado de Tapush, el Diablo Mudo i la llacuna Susucocha. Des del pas baixarem al campament Gashpapampa (4.535). Aquest dia caminarem 8 hores.

### **DIA 10 – 6 AGOST - LAGUNA SUSUSCOCHA – DIABLO MUDO (5.335 m.) - LAGUNA JAHUA COCHA (11 – 12H)**

Ens llevarem a les 4 de la matinada per pujar el Diablo Mudo (5.335) entre glaceres, des d'on es contempla gran part de la Serralada del Huayhuash. Veurem els nevados Huacrish, Oxilio, Sacra grande i els nevados de la cordillera Huallanca i cordillera Blanca. Seguidament baixarem a la llacuna de Jahua Cocha on muntarem el darrer campament (4.100). Haurem caminat d'11 a 12 hores.

### **DIA 11 – 7 AGOST – JAHUA COCHA-LLAMAC (5-6H) – HUARAZ**

Llacuna Jahua Cocha (4.100) - Llamac (3.300). Caminada de 5 a 6 hores pujant al pas Pampa Llamac (4.300) i baixant a Llamac on ens espera el bus privat Chiquian-Huaraz. Nit a l'HOTEL de Huaraz (3.300).

## **PROGRAMA CHOPICALQUI en quatre dies**

### **DIA 12 – 8 AGOST – HUARAZ-CAMP BASE "CHOPICALQUI" (3-4H)**

De Huaraz, bus privat (passant per Cebollapampa a 3.800m) i fins la corba de Chopicalqui (2h.30') i una hora més fins el campament Base del Chopicalqui (4.300) carregant les coses amb la ajuda dels 3 portejadors.

### **DIA 13 – 9 AGOST – ASCENSIÓ CAMP II 5300 (7 H)**

Pugem primer fins el Campo Morrena (4.900) per un pedregam de morrena glaciària en unes quatre hores. El mateix dia continuarem fins el camp 1 del nevado en unes 3 hores (5.100). En aquesta zona hi ha moltes esquerdes i caiguda de roques a l'entrada de la glacera.

### **DIA 14 – 10 AGOST – ASCENSIÓ AL CIM DEL CHOPICALQUI 6354 m., I DESCENS AL CAMP BASE 4300 (14-15 H)**

A les 2 del matí iniciem l'atac al cim per la àerea i vistosa aresta sud oest del Chopicalqui. Es creuen esquerdes gegants i ponts de glaç, a més de pendents penjades i neu tova en alguns trams. Tot conclou amb un darrer pendent exposat que porta al cim del **Chopicalqui (6354m)**. Iniciarem el descens para tornar fins el camp 1 on reposarem i desmuntarem les tendes per baixar al Camp Base.

**DIA 15 – 11 AGOST – CAMPO MORENA – HUARAZ**

Retorn a la corba on ens espera el Bus privat a Huaraz.

**DIA 16 – 12 AGOST – DIA DE RESERVA A HUARAZ**

**DIA 17 – 13 AGOST – HUARAZ - LIMA**

Bus CRUZ DEL SUR que surt de Huaraz a les \_\_\_\_\_ i arriba a Lima a les \_\_\_\_\_ a l'estació de l'avenida Javier Prado 1109"

**DIA 18 – 14 AGOST – LIMA – (MAD) - BARCELONA**

VOL: SORTIDA: LIMA 10:00 ARRIBADA: MAD 4:45

SORTIDA: MAD 07:00 ARRIBADA: BCN 08:15

**DIA 19 – 15 AGOST – (MAD) - BARCELONA**

VOL: ARRIBADA: BCN 08:15



## Membres de l'expedició

### a) Equip expedicionari:

#### **Núria Balagué** (Mountain Wilderness de Catalunya)

39 anys i nascuda a Barcelona. Llicenciada en Psicologia, actualment treballa de Psicòloga Clínica en el Centre de Salut Mental d'Adults de Berga.

- Després de passar pels grups infantils de la UEC (Unió Excursionista de Catalunya) de Barcelona, va ser-ne Monitora, portant nens d'edats compreses entre els 10 i els 16 anys des de l'any 1988 fins el 1990.
- Instructora de l'Escola Catalana d'Alta Muntanya (ECAM) i de l'Escola Espanyola (ENAM), realitzant activitats de docència de l'esport des de l'any 1992. (Titulació de Tècnic d'Esport Base impartit per l'Escola Catalana de l'Esport i l'Escola Catalana d'Alta Muntanya amb una duració de 300 hores més la part específica de muntanya).
- **Garant Internacional** de Mountain Wilderness i vocal de la junta de Mountain Wilderness de Catalunya.
- Directora i instructora de les Estadets Esportives de Muntanyisme i Escalada de la Generalitat de Catalunya des de l'any 1989 al 1994.
- Professora de Didàctica i Psicopedagogia en els cursos d'aspirant a "tècnic de l'esport" de la Federació d'Entitats Excursionistes de Catalunya juntament amb l'Escola Catalana de l'Esport del 1993 al 1996.
- Tesis doctoral en curs sobre "Protocol d'Entrenament Psicològic per a Expedicions a Alta Muntanya".
- Activitats alpinístiques més destacades (a part d'ascensions als Pirineus, Alps, Andes i Àfrica): 1997 Expedició al Nun (7.135 m), assolint el cim. 1999 Expedició de Neteja Mountain Wilderness a l'Annapurna (8.035 m). 2000 Expedició al MuztagAta (7.546 m). 2001 Expedició íntegrament femenina al Shisha Pangma (8.013 m), assolint el cim. 2004 Expedició femenina a l'Everest (8.848 m), assolint el cim.



#### **Jordi Quera** (Mountain Wilderness de Catalunya)

44 anys i natural de Barcelona, viu a Ciutat Vella i té casa a Peramola (Alt Urgell). Llicenciat en Humanitats i diplomat en Educació Social i Arts Gràfiques. Professionalment, dirigeix la delegació ibèrica d'una multinacional del sector gràfic i és secretari de la junta directiva de l'associació Graphispack, de la qual en presideix alguns òrgans interns.

- **Garant Internacional** de Mountain Wilderness i President de Mountain Wilderness de Catalunya des de l'any 2005. Havia estat Secretari General de Mountain Wilderness Internacional, representant Catalunya com a membre de ple dret.
- Membre del Club Excursionista de Gràcia de fa més de 25 anys, havent estat president del GEDE, membre de l'equip d'esquí de muntanya i



fundador de l'AEPR. Soci del CEC de fa 40 anys, havent realitzat importants activitats amb l'ERE. Membre del Centre Excursionista d'Esplugues i de l'Espluga Viva. De jovenet també havia estat de la UEC de Barcelona on havia fet formació excursionista i d'esquí.

- Va ser fundador de l'AE Pere Rosselló i va tenir diverses responsabilitats a Escoltes Catalans i a la Federació Catalana d'Escoltisme i Guiatge.
- Ha fet formació en àmbits tècnics i pedagògics (monitor d'esquí, cursets d'escalada i d'espeleologia, professor de màsters universitaris, cap d'agrupament...).
- Procedent d'una família de llarga tradició amb la cultura excursionista i molt vinculada a les publicacions, ha escrit 8 llibres de temàtica excursionista i molts articles en diversos mitjans, tant d'opinió com de difusió de l'excursionisme. Ha participat en nombrosos projectes editorials (Assessor dels "llibres de motxilla" i "cordada literària", editor de CIM Edicions, excursions Cavall Fort, redactor de diferents revistes...)
- Practica l'escalada, l'alta muntanya, l'esquí de muntanya, l'espeleologia, el senderisme... havent viatjat sovint per conèixer i pujar muntanyes (Himàlaia, Andes, Taurus, Atlas, Alps...). També té un lligam molt directe amb els refugis del nostre país.

### **Audrey Thènard** (Mountain Wilderness de Catalunya)

34 anys, nascuda prop dels Alps francesos, Viu a Catalunya de fa quasi 5 anys. Llicenciada en biologia, es consultora en projectes Mediambientals al nivell Europeu. (Treballa actualment per la Comissió Europea).

- Sòcia del Club Alpin Francais de fa 15 anys. Practica l'escalada, l'alta muntanya, l'esquí de muntanya, l'espeleologia i el senderisme.
- Compta amb nombroses ascensions als Alps i els Pirineus, i també als Andes.
- Vocal de mediambient de la junta de Mountain Wilderness de Catalunya.
- Membre actiu de nombroses associacions i fundacions de cooperació internacional i de conservació de la naturalesa.
- Aportarà els seus amplis coneixements en projectes de respecte a les muntanyes per a garantir el seguiment del projecte Huayhuash 09.



### **Santi Pocino** (Mountain Wilderness de Catalunya)

Nascut a Gràcia (Barcelona) fa 36 anys. Viu i treballa a Osona, membre del Grup de Suport de Muntanya del Cos d'Agents Rurals. Llicenciat en Geografia.

- Soci de l'Agrupació Excursionista Catalunya i de Mountain Wilderness de Catalunya, del qual fou membre de la Junta entre 1997 i 2007.
- Practica el muntanyisme des dels 14 anys. Caminades i excursions especialment arreu dels Països Catalans.
- Practicant de diverses activitats: descens de barrancs, escalada de crestes, esquí de muntanya, cicloturisme.
- Compta amb ascensions als Alps, Atlas, Pirineus...



## **Olga Balagué** (Mountain Wilderness de Catalunya)

40 anys i nascuda a Barcelona. Llicenciada en *Filologia Catalana* per la Universitat de Barcelona, actualment cursant a temps parcial *Teoria de la Literatura i Literatura Comparada*. Treballa com a professora de Llengua i Literatura catalana i des del 1998 a 2005 fou Gerent de l'empresa *Lauria Mòbils, S.L.*, empresa relacionada en el camp de les Telecomunicacions.

- Sòcia de la Unió Excursionista de Catalunya, l'any 1986 comença com a Monitora de les Seccions d'Iniciació i dels anys 1989 al 1991 fou cap de la Secció d'Iniciació.
- L'any 1988-89 ingressa com a Instructora d'Excursionisme de l'ECAM on treballà activament per a la Vocalia en activitats de formació i Estadets Esportives fins els anys 1994-95. Entre els 93-94 anys també fou Vocal de Montañismo de la EAM.
- Com a excursionista ha realitzat ascensions a cims del Pirineu, Alps, Atlas, Andes i Himàlaia, i ha participat en les expedicions a Muztagata el 1999 amb esquís i al Shisha Pangma el 2001, dintre de l'expedició *Dones al Shisha*.



## **Quim Ferrandiz** (Mountain Wilderness de Catalunya)

46 anys, natural de Barcelona, viu a l'Hospitalet de Llobregat i té casa a Casserres (Berguedà). Llicenciat en Psicologia, professionalment treballa en projectes i consultoria de Marketing Estratègic, i en l'àmbit docent i formatiu.

- Ha estat un actiu membre del món associatiu des de fa més de 30 anys.
- Soci del Centre Excursionista de Catalunya.
- Vocal de Comunicació de la junta de Mountain Wilderness de Catalunya.
- Ascensions i trescs als Alps, Atles, Pirineus, Turquia (Taurus, Ararat, Kaçcar, Anatòlia Central), Himàlaia...



## **Isidre Vallès** (Mountain Wilderness de Catalunya)

48 anys, resident a Banyoles i natural de Barcelona. Professionalment treballa a l'administració pública però havia estat el responsable de la gestió d'EC

- Ascensions i trescs als Alps, Atles, Pirineus, Turquia, Himàlaia...
- Compta amb una llarga tradició excursionista i d'espeleologia, així com de formació en l'escoltisme.



## **Glòria Valls** (Mountain Wilderness de Catalunya)

40 anys i nascuda a Barcelona. Llicenciada en Belles Arts per la Universitat de Barcelona. És Artista Plàstica des del 1995 i també és professora de Visual i Plàstica des del 2007 a l'educació Secundària Obligatòria i Batxillerat Artístic.

- Ha estat membre activa de la UEC-Barcelona des de la infància i actualment és sòcia del Centre Excursionista de Gràcia.
- L'any 1986 comença com a Monitora de les Seccions d'Iniciació de la UEC de Barcelona.
- L'any 1989 ingressa com a Instructora d'Excursionisme de l'ECAM on treballà com a instructora en Estadets Esportives.
- Practica l'alta muntanya, l'esquí de muntanya, la bicicleta de muntanya, l'escalada i el caiac de mar. Aquestes activitats les ha realitzat als Pirineus i a diversos indrets europeus.



## **Ricard Martínez** (Mountain Wilderness de Catalunya)

45 anys i natural de Barcelona, viu al barri de Sant Antoni. Educador Social, ha estat director d'una empresa d'animació Sòcio-Cultural durant 12 anys, actualment és regidor de l'Ajuntament de Barcelona.

- Membre actiu del Club Excursionista de Gràcia.
- Format en l'Escoltisme, va ser cap de diverses unitats a l'AE Pau Claris i ha desenvolupat diverses tasques de suport a MEiGSC i EC.
- Ha estat guia de descens de barrancs i d'esquí. La seva experiència l'ha portat a col·laborar en accions formatives a la muntanya i també ha estat responsable de cursos d'iniciació a l'esquí de muntanya al CEG.
- Va ser membre actiu de la Crida a la Solidaritat, on entre d'altres activitats, va formar part de la Plataforma Ecològica que va crear programes de repoblació forestal, activitats de formació vers els boscos Mediterranis i activitats de prevenció i lluita contra els incendis forestals.
- Practica l'alta muntanya, l'esquí de muntanya, la bicicleta de muntanya, el caiac de mar, el barranquisme..., Aquestes activitats l'han portat a diversos indrets del planeta (Himàlaia, Andes, Nord d'Europa, Illes Mediterrànies, Alps...)



## **b) Equip de suport:**

### **Dionicio Basilio** (Guia Peruà de l'expedició)

Dionicio Basilio va nèixer a Llàmac, una de les portes d'entrada al circuit. És un gran coneixedor de la zona. Treballa de guia fa molts anys. Ha estat integrant de l'equip que va fer el rodatge de la pel·lícula "Tocando el vacío" de Joe Simpson. Va col·laborar amb el Juanjo Tomé en la realització de la "Guia de las Cordilleras Huayhuash y Huallanca".



- Ha treballat de guia d'altura en nombroses expedicions d'alt nivell. Ha vist la degradació accelerada de les glaceres del massís, complicant sobre manera l'ascensió a molts dels seus pics més emblemàtics.
- Actualment es dedica més a portar clients a visitar Huayhuash en el trekking, en totes les seves variants. Ha obert noves rutes per aquells visitants més atrevits, fora del circuit tradicional. La seva inicial idea va ser la de realitzar la neteja abans de la temporada de trekkings al Abril. Degut a la falta de finançament, en aquell moment, s'ha tingut que posposar el projecte fins Juliol i Agost, però el resultat segur que serà molt més vistós per ampliar la importància i la repercussió del mateix.
- Ha demanat a totes les agències d'aventura de Huaraz el recolzament a aquest projecte, i totes li han donat el seu suport, però, només el suport. L'ajuda econòmica per a projectes tan altruistes com aquest en un país com Perú, és molt difícil d'aconseguir.

## **Arturo Lillo Lloria** (Club Trepa Castellet)

46 anys i membre del Club Trepa Castellet, representant-lo com a vicepresident. Des de molt xicotet viu la muntanya intensament, gracies a les inquietuds dels seus pares, i ja a la curta edat d'onze anys puja al Aneto. La seva infantesa i adolescència la marquen les eixides a Pirineus i l'espeleologia, activitat en la que va recórrer molts dels més importants sistemes càrstics de la península Ibèrica.



- És a partir dels 35 anys que l'alta muntanya li crida amb més insistència. Al 99 participa en una expedició al Aconcagua en la que només es va poder arribar al refugi Berlín a 6.100m per culpa del mal temps.
- Al 2003 es desplaça per primera vegada al Perú, a la Cordillera Blanca, i ascendí el Urus de 5.450m, el Ishinca de 5.500m, el Artesonraju de 6.020m, i el Huascarán de 6.784m, en el que va ser tot un èxit de l'expedició.
- Al 2005 participa en l'Expedició DESAFIO 7000 en la que els objectius varen ser el Korzhenevskaya de 7.105m i el Ismail Somoni de 7.450m al Pamir. Només es va poder assolir el Korzhenevskaya perquè l'intent al ismail Somoni es va tindre que avortar degut al mal temps, però l'experiència en les grans altures va ser molt profitosa i també la constatació del mal estat dels camps base fixos i dels camps d'altura, emportant-nos moltes fotos de denúncia que vam utilitzar una vegada a la península.
- Al 2008 torna altra vegada al Perú, però aquest any volien conèixer uns dels trekkings més famosos del món, el de Huayhuash, en el que la mitja d'alçada està en més de 4.300m. Durant el trekking ens vam tindre que avergonyir moltes vegades per culpa del mal estat del recorregut, sobre tot pel pas dels trekkers. També vam pujar al Diablo Mudo de 5.335m, al Pisco de 5.850m i al Chopicalqui de 6.350m.
- Al llarg de l'any les visites als principals massissos de la península són molt freqüents, i a l'estiu alguna visita als Alps és el habitual.
- L'última aventura ha seguit l'ascensió al Espolón Fischesser de 1.100 m de desnivell, al Campbiel de 3.100m als Pirineus francesos en la que van tindre que fer un bivac improvisat degut al mal estat de la ruta i a la perduda de temps que això va suposar.

## **4. PRESSUPOST**

### **1— Projecte Huayhuash (9 días):**

|   |          |
|---|----------|
| - 33 Burros a 5 \$ dòlars/dia x 9 dies--              | \$ 1.485 |
| - 4 Arrieros a 10 \$ dòlars/dia x 9 dies--            | \$ 360   |
| - 5 Treballadors a 10 \$ dòlars/dia x 9 dies--        | \$ 450   |
| - 2 Cuiners a 30 \$ dòlars/dia x 9 dies--             | \$ 540   |
| - 1 Guía Dionicio Basilio a 45 \$ dòlars/dia x 9 dies | \$ 415   |
| - 1 Tenda cuina a 15 \$ dòlars/dia x 9 dies--         | \$ 135   |
| - 1 Tenda menjador a 15 \$ dòlars/dia x 9 dies--      | \$ 135   |
| - 9 Tendes personals a 15 \$ dòlars/dia x 9 dies--    | \$ 1.215 |
| - Serveis equip cuina a 20 \$ dòlars/dia x 9 dies--   | \$ 180   |
| - Alimentació per 20 persones 9 dies--                | \$ 1.800 |
| - Transports treballadors anada i tornada--           | \$ 250   |
| - Transport Bus privat exped. anada i tornada--       | \$ 500   |

**TOTAL Projecte Huayhuash ----- 7,465 \$**

### **2—Ascensió Chopicalqui per a 7 persones (4 a cim)**

|  |        |
|--|--------|
| - Bus privat anada i tornada                     | \$ 240 |
| - 3 portejadors 30 dòlars x dia x 4 dies         | \$ 360 |
| - Cuiner (Dionicio) a 40 dòlars x dia x 4 dies   | \$ 160 |
| - Alimentació x 4 dies per 11 persones           | \$ 360 |
| - 1 Tenda cuina camp base 15 dòlars x dia        | \$ 60  |
| - 5 Tendes personals a 10 \$ dòlars/dia x 4 dies | \$ 200 |
| - Serveis de cuina 15 dòlars x dia x 4 dies      | \$ 60  |
| - Ingrés al parc 25 dòlars x persona x 7         | \$ 175 |

**TOTAL Chopicalqui ----- 1,615 \$**

### **3—Bitllets avió 9 membres de Mountain Wilderness**

- Bitllet avió BCN-LIMA-BCN anada i tornada a 1.150 €

**TOTAL Bitllets avió ----- 14,350 \$**

### **4-- DESPESES PERSONALS**


Bus -Lima-Huaraz y retorn Huaraz-Lima CRUZ DEL SUR: surt de Lima a les 9.30 del matí (estació avenida Javier Prado nº 1109) a 30 \$ x persona. Anada i tornada: 60 dòlars x persona x 9

|                          |        |
|--------------------------|--------|
|                          | \$ 540 |
| Hotels a Huaraz x 4 nits | \$ 640 |
| Hotels LIMA darrera nit  | \$ 240 |

**TOTAL Despeses personals----- 1,420 \$**

**Pessupost total FINAL de ----- 24,850 \$**

---



## **5. DIFUSIÓ MEDIÀTICA**

Aquest projecte ha d'anar més enllà en el temps i es vol crear una conscienciació social a partir de la difusió mediàtica, per a què la tasca que es promogui no acabi en l'acció de neteja i les ascensions, sinó que perduri i, sobre tot, que totes aquestes accions serveixin com a uns bons fonaments per a poder arribar algun dia en el què la Cordillera Huayhuash esdevingui Parc Nacional, amb la protecció que es mereix.

Es realitzarà un documental de tota la tasca de Mountain Wilderness al Huayhuash que inclourà l'expedició de neteja, parlant, contactant i intercanviant parers amb la gent autòctona, amb els que es dediquen a cobrar als visitants, amb els visitants, amb els arriers, amb els guies, per transmetre la seva problemàtica i el seu punt de vista. Aquest documental tindrà repercussió en el nostre àmbit, ja que hi ha productores i canals de TV interessats, a més de la difusió que Mountain Wilderness en farà a la comunitat internacional.

En l'equip d'alpinistes hi ha una gran experiència en expedicions per fer bon material fotogràfic i de filmació, sobretot en alçada, tenint en compte la visualització del material i logos dels espònsors. A més, es disposa de l'equip fotogràfic adequat per fer-ho en alta qualitat.

.../...



**Wilderness Huayhuash 09'**  
Expedició de neteja i conscienciació ambiental als Andes  
20 anys de Mountain Wilderness de Catalunya

**A continuació s'inclou un dels documents que ens va enviar Dionicio Basilio en la seva lluita per tal de portar endavant aquest projecte, i una de les notícies que ja ha generat la premsa.**

## 6. ANEXES

### Manifest agències Perú de suport a l'expedició:

LOS SUSCRITOS AGENCIAS DE VIAJE DE TURISMO Y ADVENTURA.

#### CERTIFICAN:

Que, en la actualidad la Zona de la Cordillera Huayhuash se encuentra en una etapa de contaminación del medio ambiente, esto es por la existencia de - cantidad de basura que existe en dicho lugar, por lo tanto queremos erradicar controlando con la limpieza, ya - que esta zona es TURISTICA.

Para los efectos del caso firmamos el presente documento a petición del Señor DIONICIO BASILIO HUARANGA.

Huaraz, 20 de Enero del 2009.

ANDES X-PLORER  
AGENCIA DE VIAJES Y TURISMO

SIULA adventures.com  
Lic. W. Oyarce Maguila Ríos  
Siula Adventures Peru  
12225981101014

EXPEDITIONS  
AGENCIA DE VIAJES Y TURISMO

ANDES CAMP  
AGENCIA DE VIAJES Y TURISMO

FRANCISCO M. LAZO COLAS  
QUECHUANGES  
TRAVEL & ADVENTURE AGENCY  
GERENCIA

AGENCIA de Viaje y Turismo  
VIAJES Y TURISMO  
Av. Los Andes 104 - 101 Pisco  
HUARAZ - PERU  
E-mail: montrek@terra.com.pe



**PATRIMONIO.** La riqueza natural y paisajística del Huayhuash se está viendo seriamente comprometida por la acción del hombre.

## ALPINISMO

# Limpiadores de alta montaña

El Club Trepa Castellet se implica en la desinfección de la cordillera peruana del Huayhuash

David Calderón, Castello  
Allá por donde pasa el ser humano deja huella... y restos. Eso parece haber pensado la expedición del Club Trepa Castellet que ha aceptado la difícil tarea de limpiar la cordillera peruana del Huayhuash a la que, al parecer, no parece haber servido de revulsivo que muchos de sus picos sobrepasen los 6.000 metros para que el hombre haya dejado su rastro.

Así, gracias a la total implicación del Mountain Wilderness de Cataluña, el sueño de Dionisio Basilio y un grupo de socios de la entidad se hará realidad y podrán borrar las huellas del ser humano —en la medida de lo posible— de los picos andinos.

Todo comenzó hace menos de un año cuando un grupo formado por Manu Remza, Nuria Muñoz, Juan Guál, José Zapata, y Arturo Lillo se desplazó hasta Perú para recorrer el Huayhuash y aconsejar la ascensión de varias montañas en la Cordillera Blanca.



**CUMBRE.** La expedición posa tras coronar el Diablo Mudo (5.350 metros).

En Huaraz, la expedición conoció a Dionisio Basilio, guía de montaña y una de las personas que mejor conoce el macizo. El andino, además de ejercer como guía y cocinero, enseñó al grupo la problemática del parque, muy amenazado por la acción del hombre. Tanto que en los últimos años

se ha producido un retroceso de los glaciares, el aumento de las temperaturas y la proliferación de nuevas instalaciones mineras. Las consecuencias: suciedad, desperdicios escondidos por todos lados y una acentuada presión humana.

La ausencia de servicios y normativa asustó a la expedición, que

ha aceptado la propuesta del propio Dionisio Basilio: hacer una limpieza en el parque antes del comienzo de la temporada de trekking.

Tras ponerse en contacto con Mountain Wilderness Catalunya, la asociación incluirá el proyecto de limpieza del Club Trepa Castellet en una expedición al Perú. Además, el Trepa también contribuirá a iniciar una labor de concienciación para la población autóctona, para los visitantes y para las empresas que viven de vender la aventura en la Huayhuash.

Entre las iniciativas que contempla la entidad de La Plana está también la de ir con el grupo de limpieza, así como realizar un documental de toda la tarea. El objetivo último no es otro que crear una conciencia social para que la tarea no acabe perdiéndose y sobre todo, para que las estas acciones sean los cimientos para poder llegar algún día a catalogar la Huayhuash como Parque Nacional.